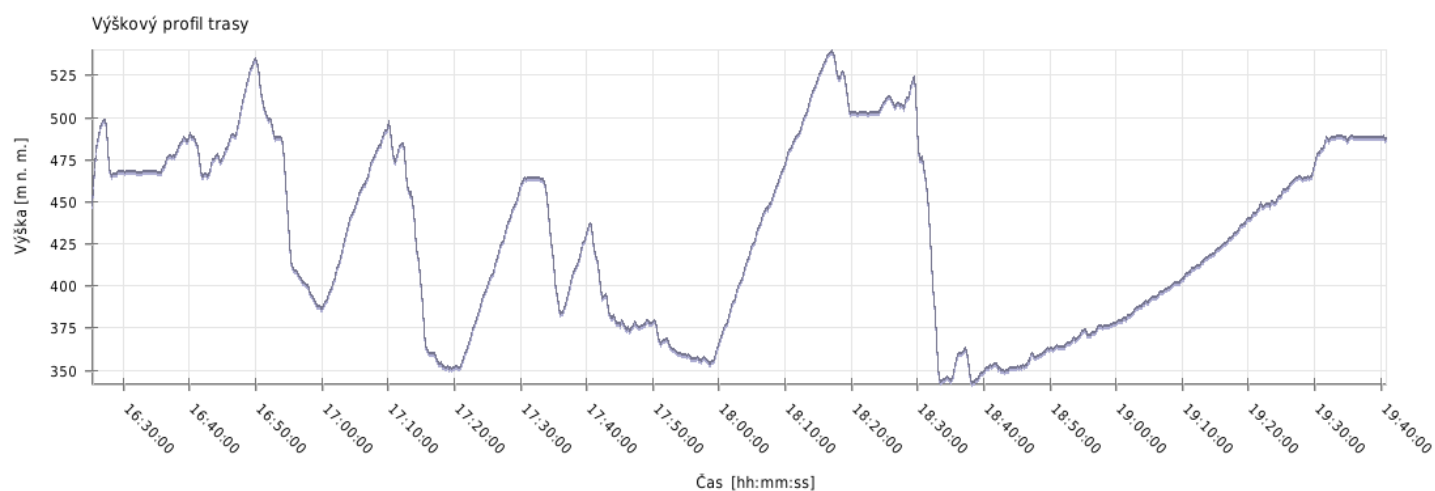
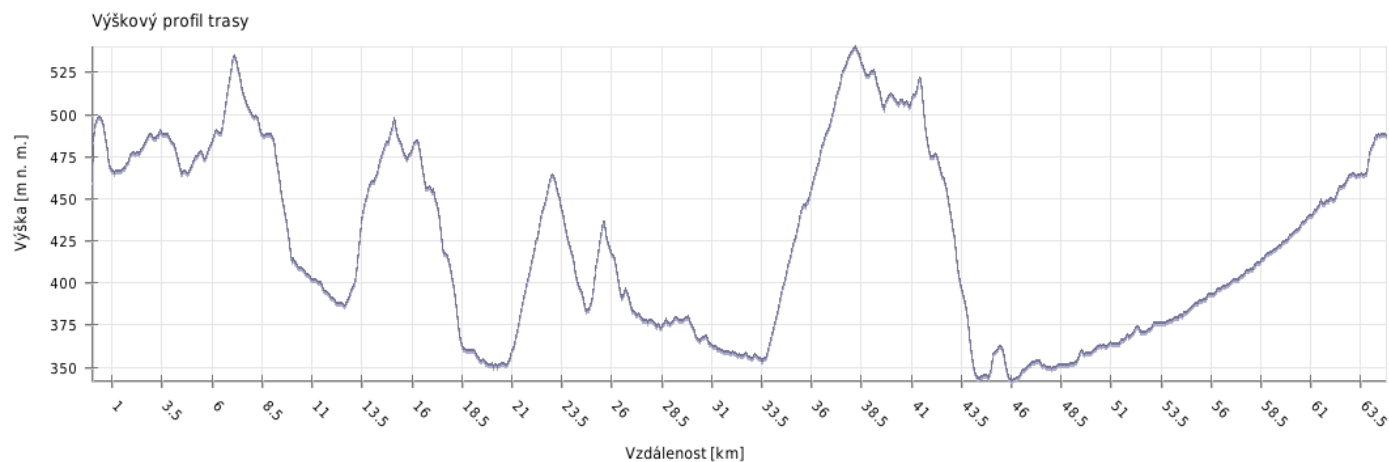
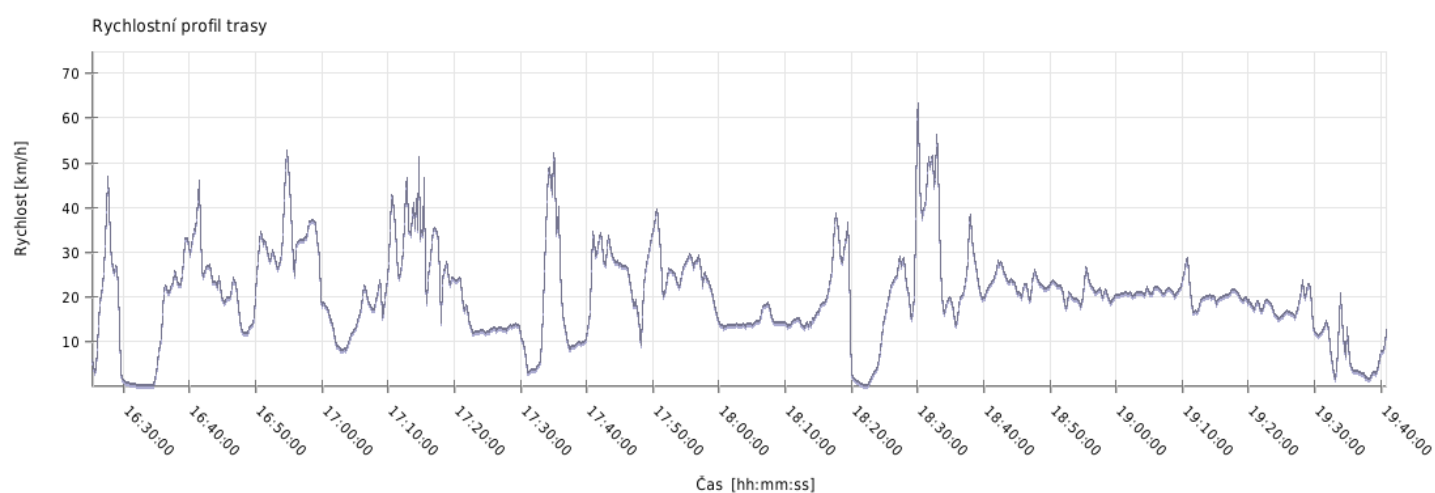
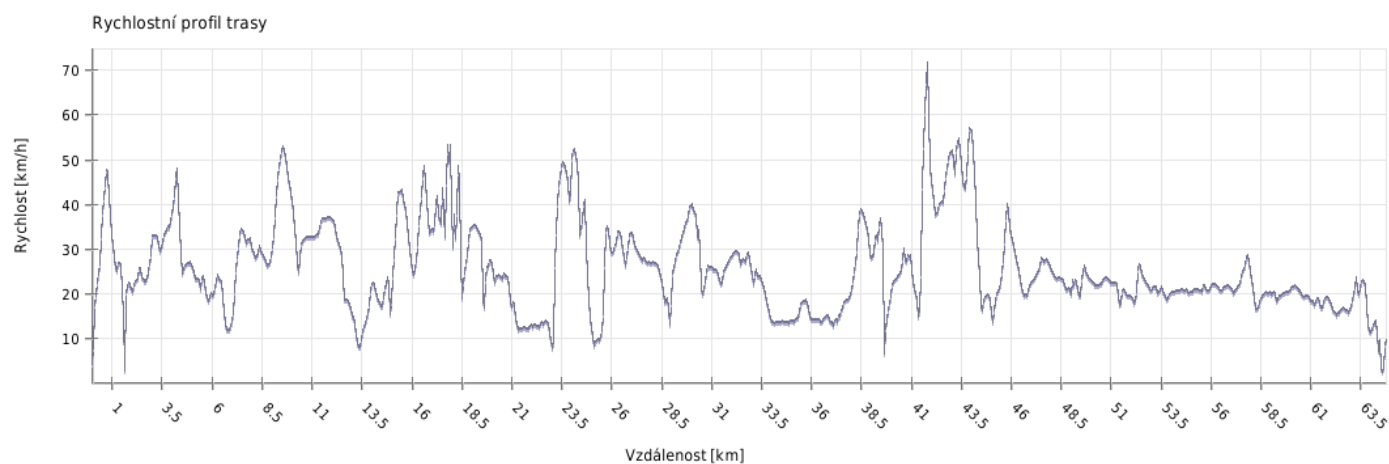


Výška



Minimální výška:	342 m n. m.
Maximální výška:	540 m n. m.
Průměrná výška:	421.5 m n. m.
Maximální rozdíl:	198 m
Celkové stoupání:	1073 m
Celkové klesání:	1029 m
Počáteční výška:	444.3 m n. m.
Koncová výška:	488 m n. m.
Konečná bilance:	43.7 m

Rychlost

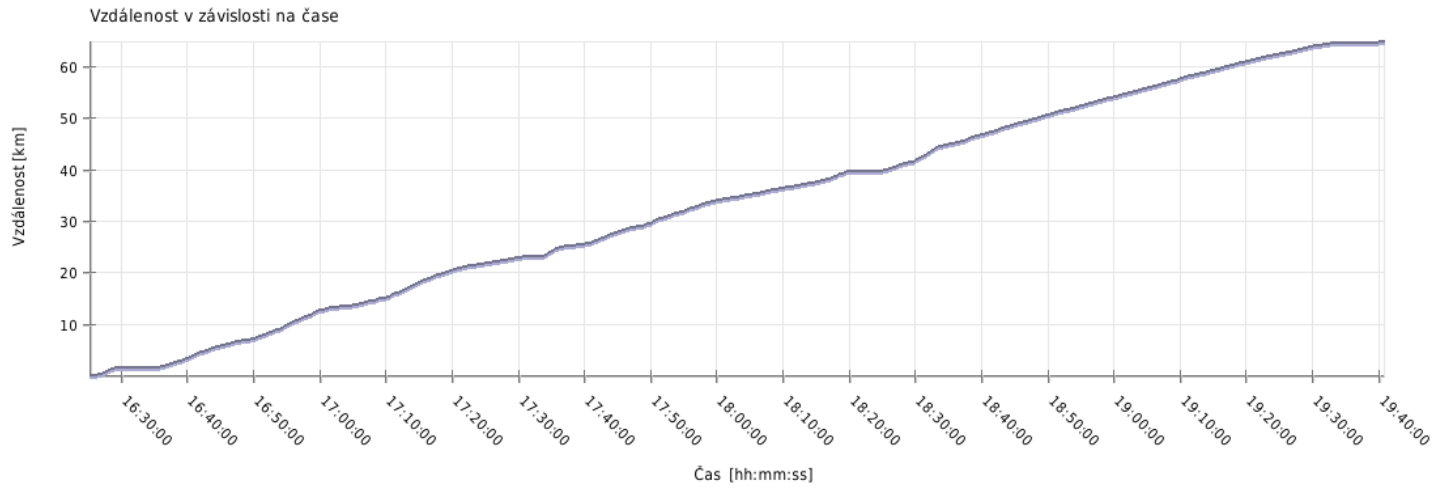


Minimální rychlost:	0.1 km/h
Maximální rychlost:	74.8 km/h
Průměrná rychlost stoupání:	17.4 km/h
Průměrná rychlost klesání:	31.7 km/h
Průměrná rychlost na rovině:	22.8 km/h
Průměrná rychlost:	22 km/h

Čas

Datum trasy:	28.3.2012
Čas na začátku trasy:	16:25:16
Čas na konci trasy:	19:40:51
Celková doba trasy:	3h 15m 35s
Celková doba stoupání:	1h 33m 28s
Celková doba klesání:	43m 29s
Celková doba roviny:	58m 38s

Vzdálenost



Celková plošná vzdálenost: 64.6 km

Celková skutečná vzdálenost: 64.8 km

Vzdálenost stoupání: 26.3 km

Vzdálenost klesání: 21 km

Vzdálenost roviny: 17.6 km